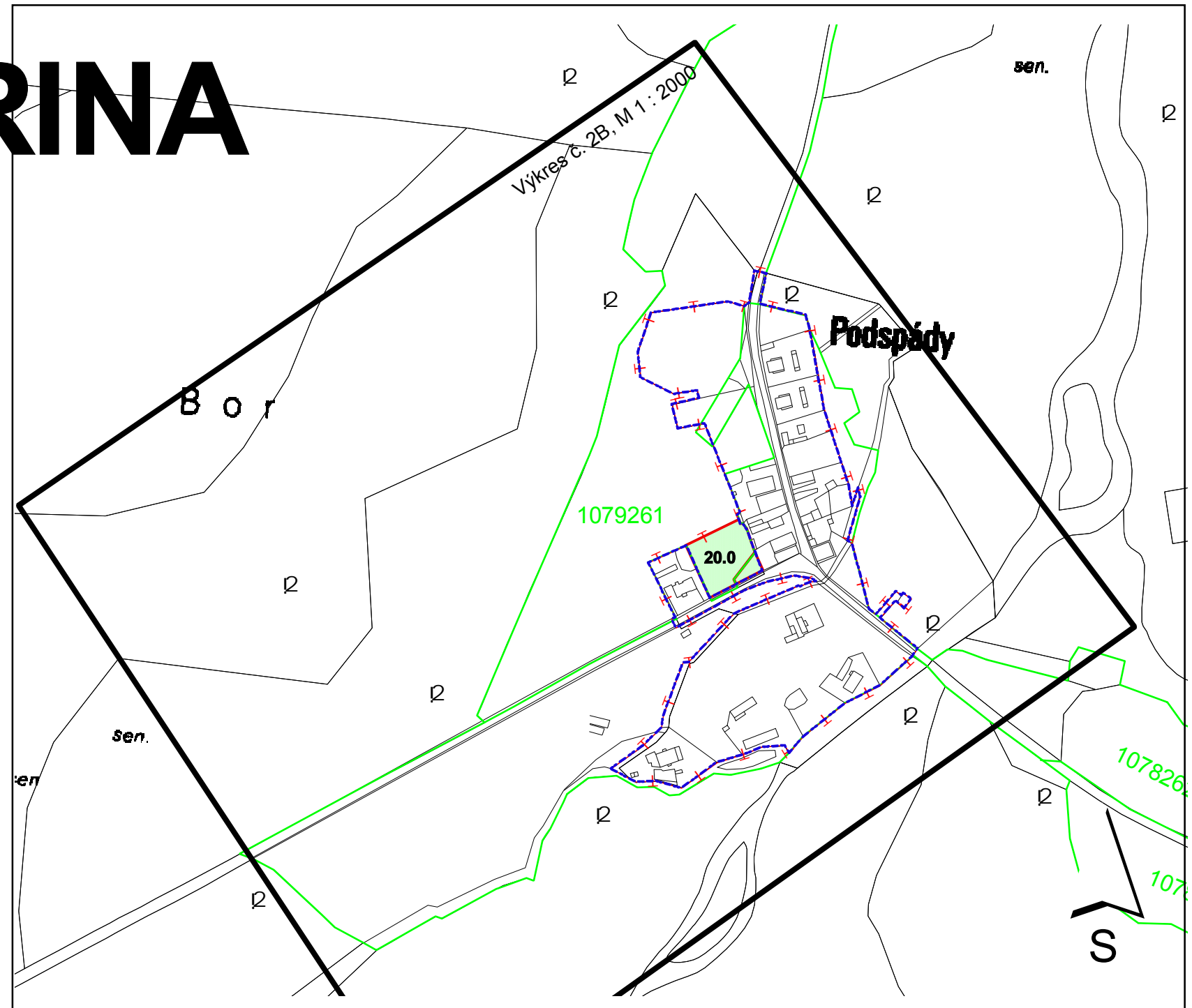
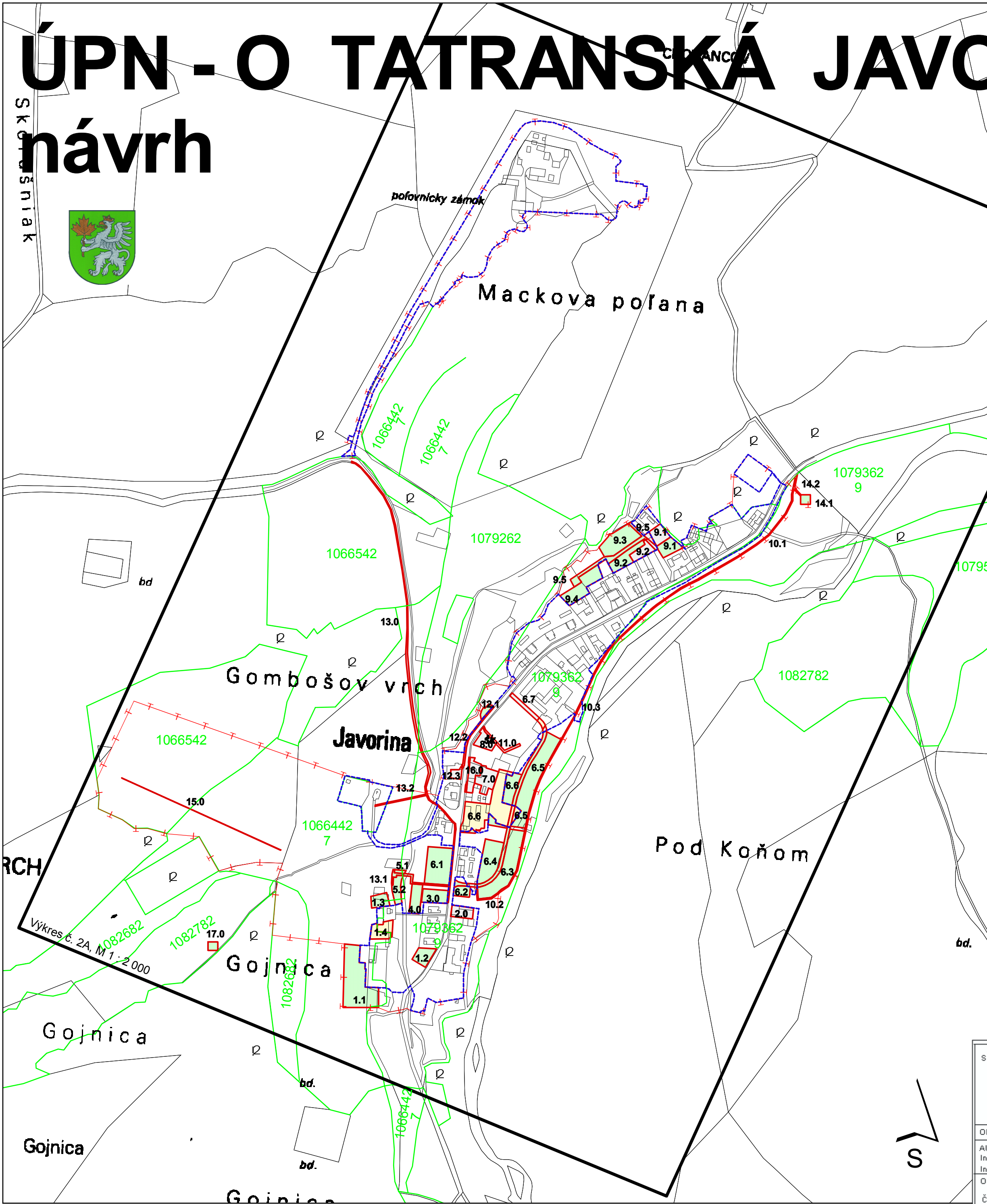


ÚPN - O TATRANSKÁ JAVORINA

návrh



LEGENDA

STAV

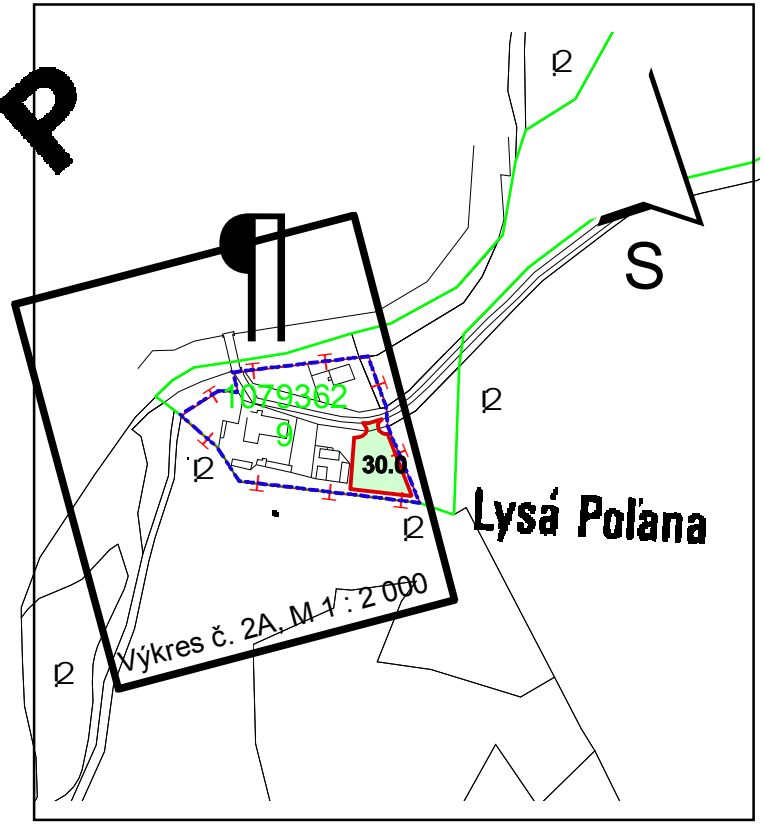
- hranica zastavaného územia so stavom k 01.01.1990
- hranica bonitovanej pôdnoekologickej jednotky (BPEJ)

Druhy pozemkov podľa registra "C" katastra nehnuteľností

- TTP
- záhrady
- zastavaná, ostatná plocha
- kód BPEJ
- skupina BPEJ
- lesná pôda
- hraničný priechod Lysá Poľana
- areál poľnohospodárskej prvovýroby
- plochy osobitne chránenej pôdy zaradené do 1 až 4 skupiny
- plochy kontaminovaného pôdneho fondu
- plochy závlah a odvodnení
- plochy postihnuté degradáciou pôdy

NÁVRH

- hranica lokality navrhovaného záberu poľnohospodárskej pôdy
- poradové číslo lokality na poľnohospodárskej pôde
- poradové číslo lokality na lesnej pôde
- hranica zastavaného územia



STAVBA:		ÚPN-O TATRANSKÁ JAVORINA	
OBJEDNÁVATEL:		OBEC TATRANSKÁ JAVORINA	
AUTOR:		STUPEŇ: ÚPN-O	
Ing.arch. Genčanský		Č.OBJ.: 19/03	
Ing.arch. Marcinková		DÁTUM: 12/03	
OBSAH VÝKRESU:		PROFESIA:	
VYHODNOTENIE DÔSLEDKOV ROZVOJA		MIERKA:	
NA POĽNOHOSPODÁRSKEJ A LESNEJ PÔDE		Č.VÝKR.: 5	
ČISTOPIS		M 1 : 5000	

Schvaľovacia doložka	
Schvaľovací orgán:	
OBECNÉ ZASTUPITEĽSTVO V TATRANSKEJ JAVORINE	
Číslo uznesenia: 24/2006	
Dátum schválenia: 29.12.2006	
Dušan Lačko, starosta	
Meno, priezvisko, funkcia	
E.B.D. Kežmarok	